

Meine Homepage:

Herzlich willkommen!

www.rogerliebi.ch

- Veranstaltungskalender
- Skripte zum Downloaden
- Shop: Kassetten, Bücher
- etc.

info@rogerliebi.ch

Vorträge:

Herzlich willkommen!

www.sermon-online.de

→ “Roger Liebi”

Gratisdownload von über 300 Vorträgen



Einführung in die biblische Geographie

Die Erdkugel über dem Nichts



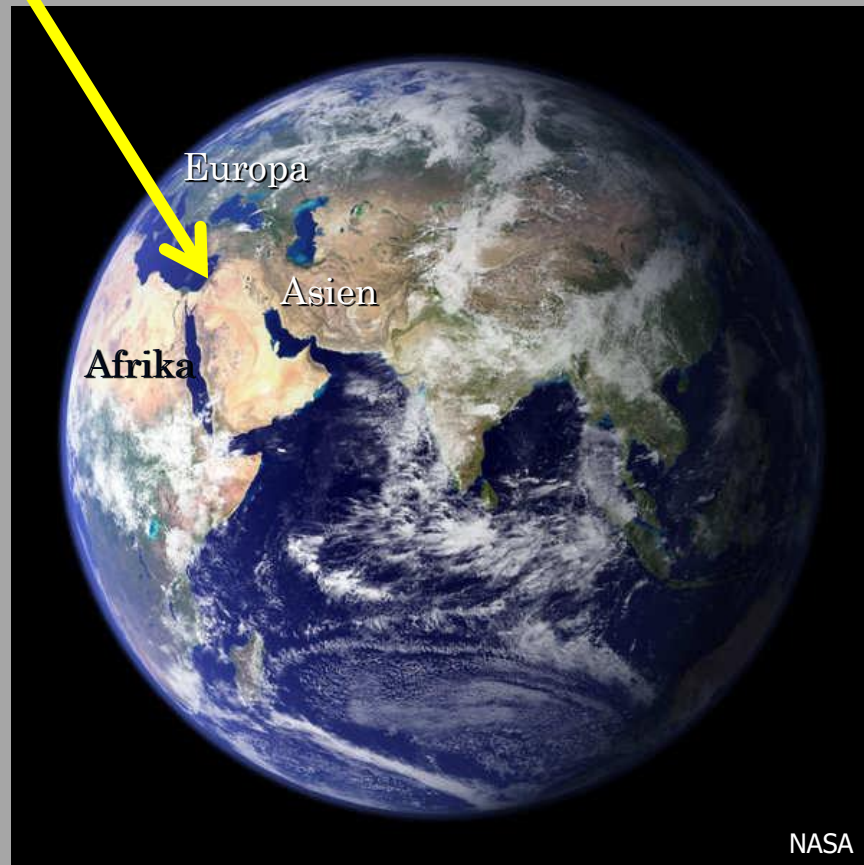
Marvel GNU 1.2 or later

Hiob 26,7: Er [Gott] ...
hängt die Erde auf über
dem Nichts.

Jes 40,22: Er ist es, der da
thront über der Kugel der
Erde, ...

Hebr. *chug* = Kugel; Gewölbe
vgl. Hi 22,14; Spr 8,27; vgl.
Benjamin Davidson:
Analytical Hebrew and Chaldee
Lexicon, S. 249

Am Knotenpunkt der drei Kontinente: Europa, Afrika, Asien



Hesekiel 5,5:

So spricht der Herr, der Ewige:
Dies ist Jerusalem!

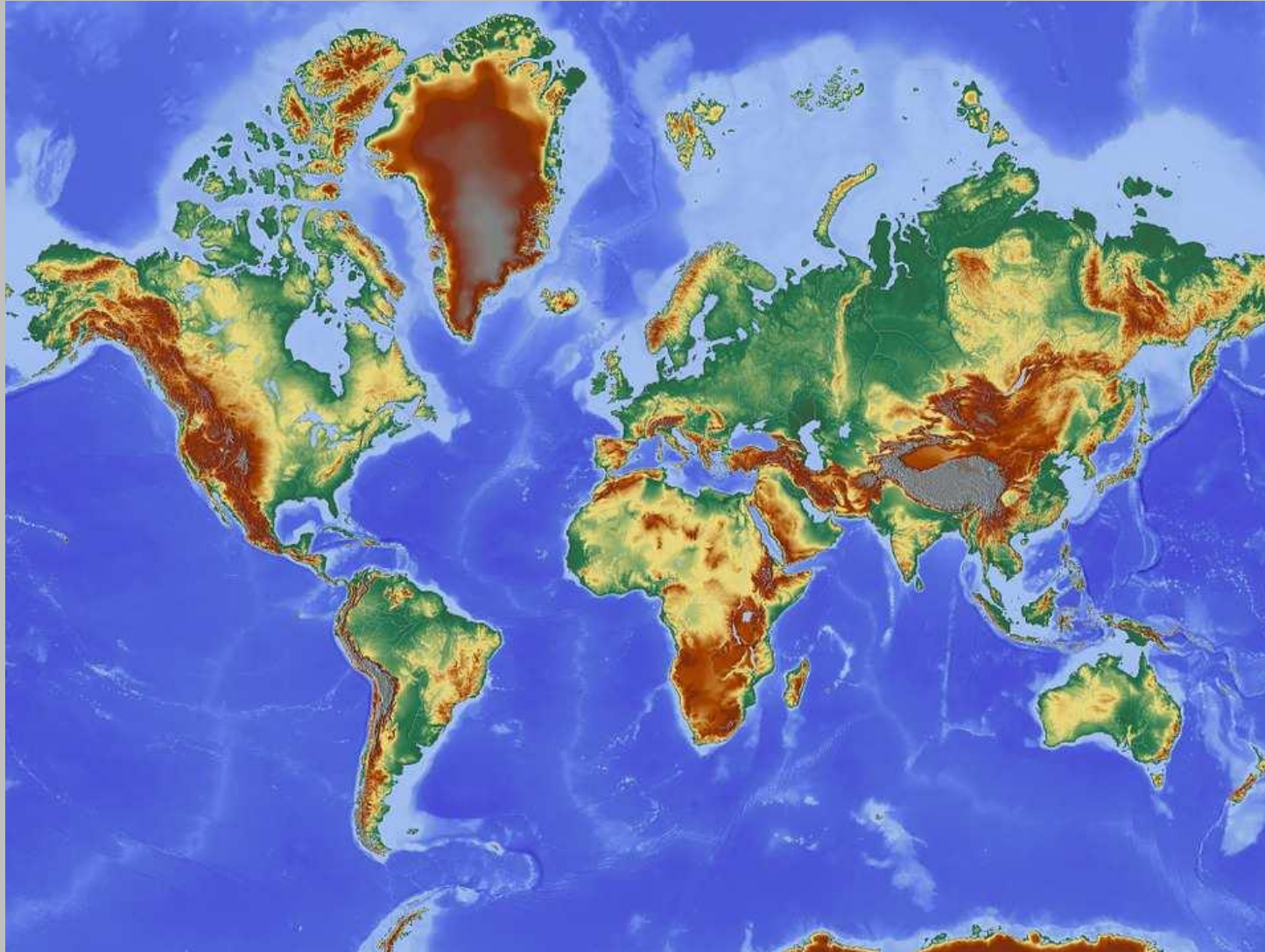
Ich habe es
mitten unter die Nationen
gesetzt,
und Länder rings um es her.

Der Nabel der Erde



- Hesekeil 38,12:
«... ein Volk, das aus den Nationen gesammelt ist, welches Hab und Gut erworben hat, welches **den Mittelpunkt [tabbur] der Erde bewohnt.**

Die Enden der Erde



FB

- 5Mo 28,64
- Ps 46,10
- Ps 61,3
- Jes 24,16
- Jes 42,10
- Jes 43,6
- Jes 48,20
- Jes 49,6
- Mat 12,42
- Apg 1,8
- etc.

Europa

NASA



- „Ijim“ bezeichnet im Bibelhebräischen insbesondere die Inseln und Küstenländer des Mittelmeeres auf der europäischen Seite von Kleinasien bis Spanien.
(Keil / Delitzsch: Kommentar zum AT, Bd. I, S. 134)

Jesaja 49: ¹ Hört auf mich, ihr Ijim, und merkt auf, ihr Völkerschaften in der Ferne! ... ⁶ ja, er spricht: Es ist zu gering, daß du mein Knecht seist, um die Stämme Jakobs aufzurichten und die Bewahrten von Israel zurückzubringen; ich habe dich auch zum Licht der Nationen gesetzt, um mein Heil zu sein bis an das Ende der Erde.

Europa

NASA



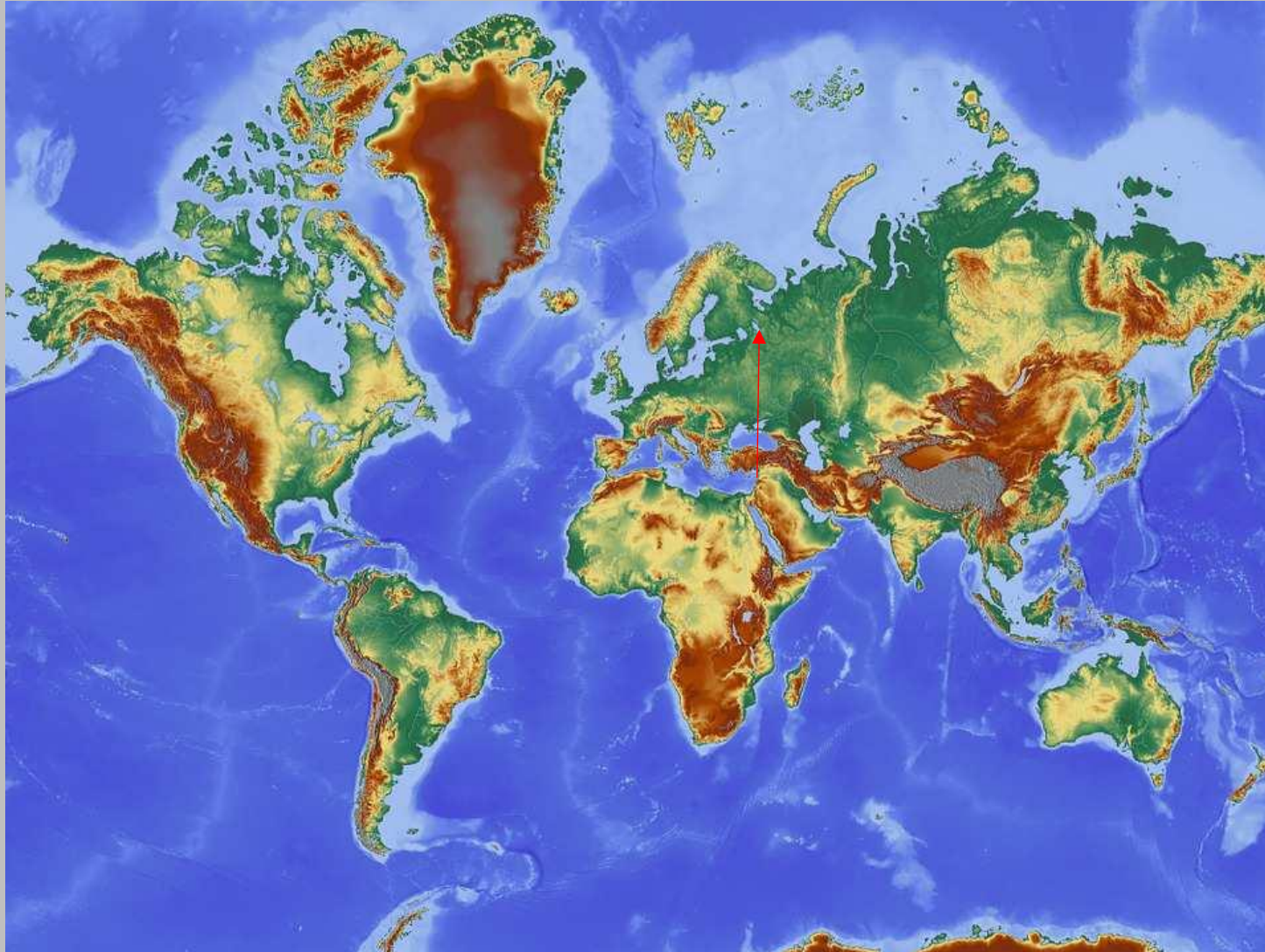
◉ Alle Stellen mit „ijim“:

1Mo 10,5; Est 10,1; Ps
72,10; 97,1; Jes 11,11;
24,15; 40,15; 41,1.5;
42,4.10.12.15; 49,1; 51,5;
59,18; 60,9; 66,19; Jer 2,10;
25,22; 31,10; Hes
26,15.18.18; 27,3.6.7.15.35;
39,6; Dan 11,18; Zeph 2,11

- Der Name „ijim“ bezeichnet im Bibelhebräischen insbesondere die Inseln und Küstenländer des Mittelmeeres auf der europäischen Seite von Kleinasien bis Spanien.

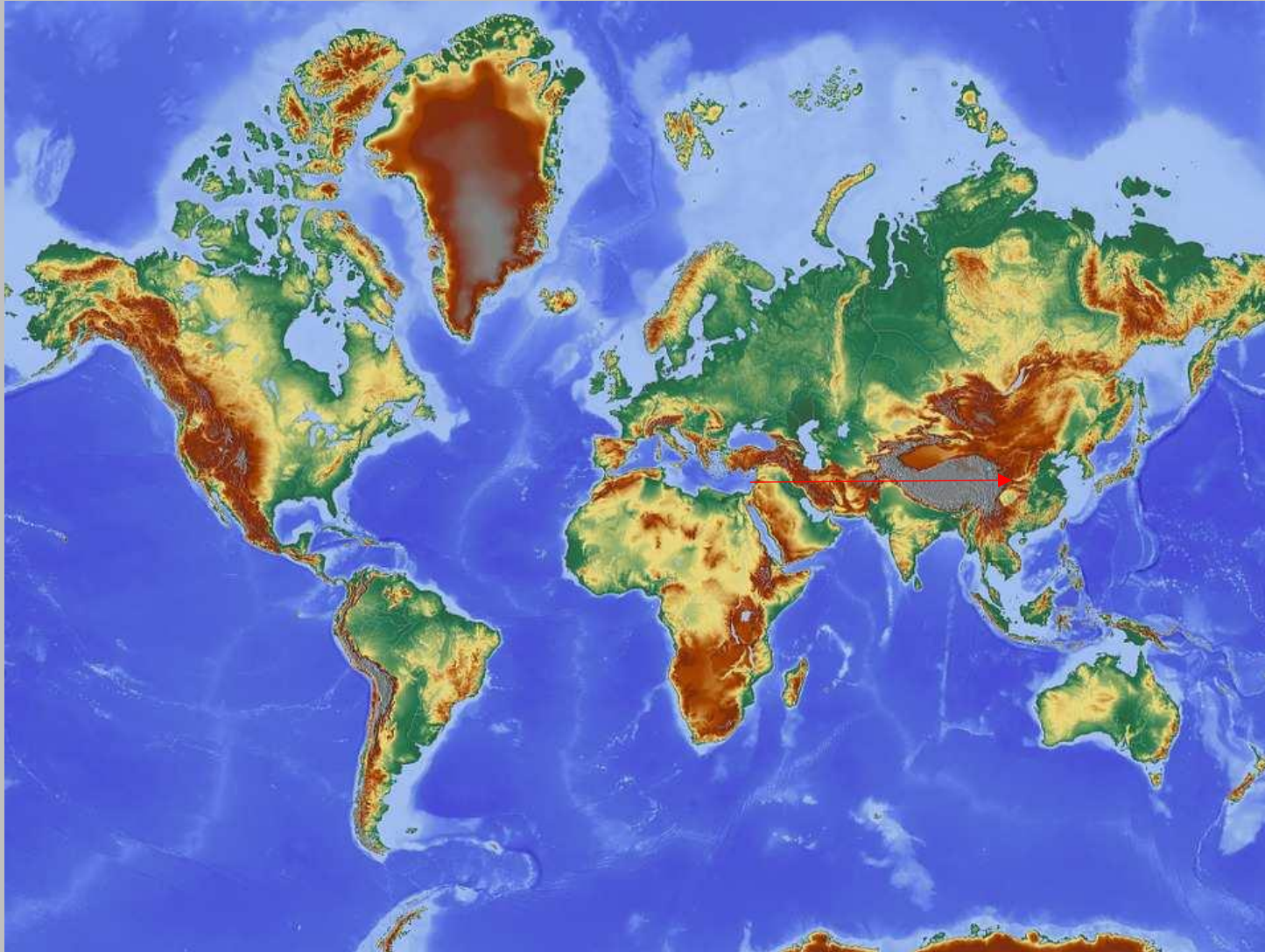
(Keil / Delitzsch: Kommentar zum AT, Bd. I, S. 134)

Rosch aus dem aussersten Norden



- Hes 38,15
- Jer 31,8
- Jer 16,14-15

Das Land der Chinesen im Osten



Jesaja 49,12:

Siehe, diese werden von ferne kommen [S],
und siehe, diese von Norden
und von Westen, und diese
aus dem Land der Sinesen [O].

- Franz Delitzsch
(Jesaja-Kommentar;
S. 487-489):
Das westlichste Land
des chinesischen
Feudalstaates hiess
von 897-206 v. Chr.
„Tsin“.
Land Sinim = Land
der Sinesen → China!

Der König des Nordens (Dan 11)
= Gross-Syrien



Captain Blood GNU 1.2 or later

Der König des Südens (Dan 11) = Ägypten

Man «orientiert sich» am Orient!



FB

- „das vordere Meer“ = das Tote Meer
- „das hintere Meer“ = das Mittelmeer
- „rechts“ = Süden
- „links“ = Norden (Hes 16,46)

«Ein Land, das von Milch und Honig fließt»

- grün = Land für Ackerbau → Fruchtsäfte / Honig
- braun = Land für Schaf- und Ziegenzucht → Milch



2Mo 3,8

FB

NASA



**«Ein Land, das von
Milch und Honig
fließt»**



FB

2Mo 3,8

2Mo 3,8

«Ein
Land,
das
von
Milch
und
Honig
fließt»



Von Dan bis Beer Sheva

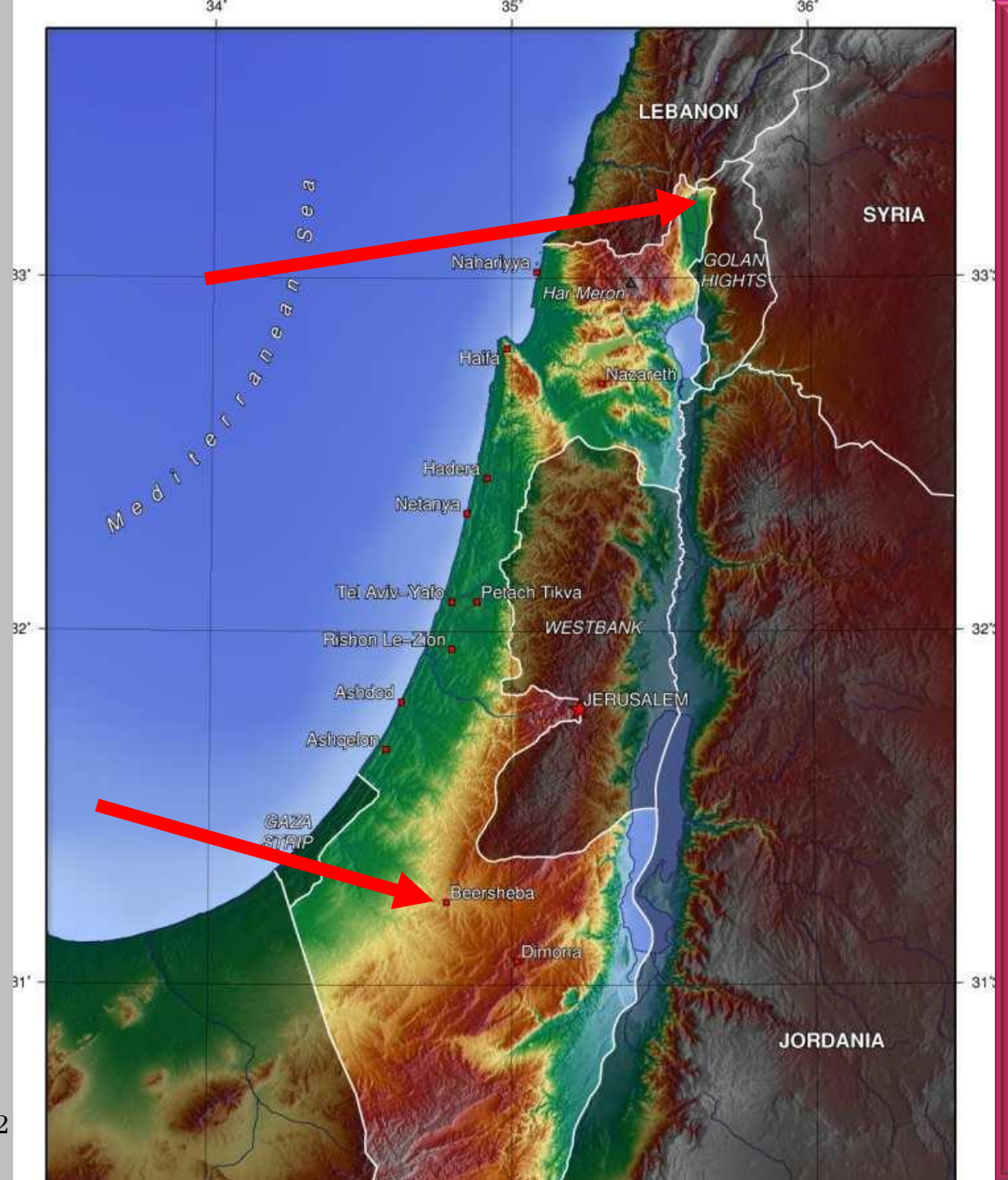
Rich 20,1; 1Sam 3,20;

2Sam 3,10; 17,11;

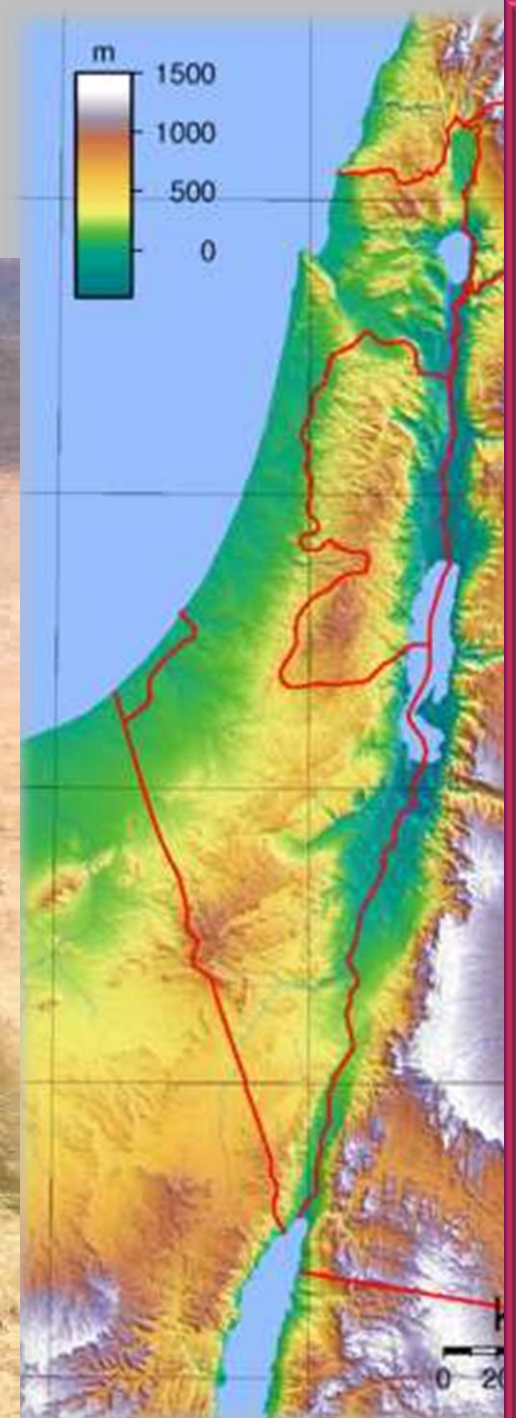
24,2.15; 1Kön 5,5;

1Chron 21,1; 2Chron

30,5



Übersicht



Die Berge Israels

Alle 18 Stellen mit dem
Begriff „die Berge
Israels“: Hes 6,2.3; 19,9;
20,40; 33,28; 34,13.14.14;
35,12; 36,1.1.4.8; 37,22;
38,8; 39,2.4.17
Der „hohe Berg Israels“:
Hes 17,23; 20,40



Bethel und Baal-Hazor

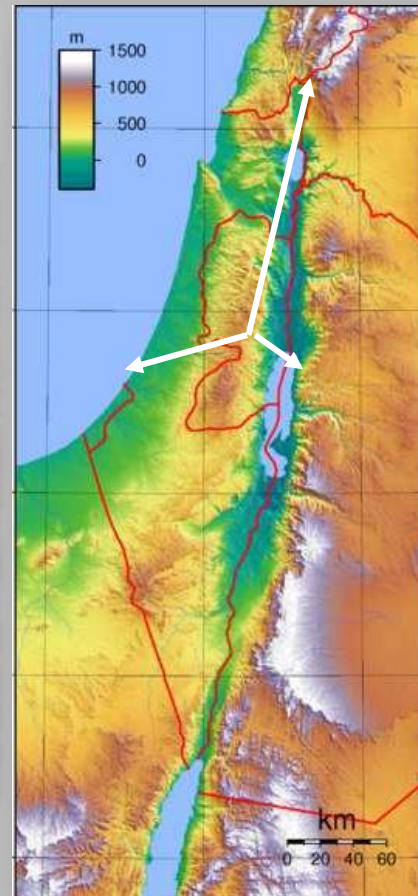
1. Mose 13,14-15:

14 Und der HERR sprach zu Abram, nachdem Lot sich von ihm getrennt hatte: Hebe doch deine Augen auf und **schaue von dem Ort**, wo du bist, gegen **Norden** und gegen **Süden** und gegen **Osten** und gegen **Westen!**

15 Denn das **ganze Land, das du siehst**, dir will ich es geben und deinem Samen auf ewig.



Martin Severin



Der Tempelberg

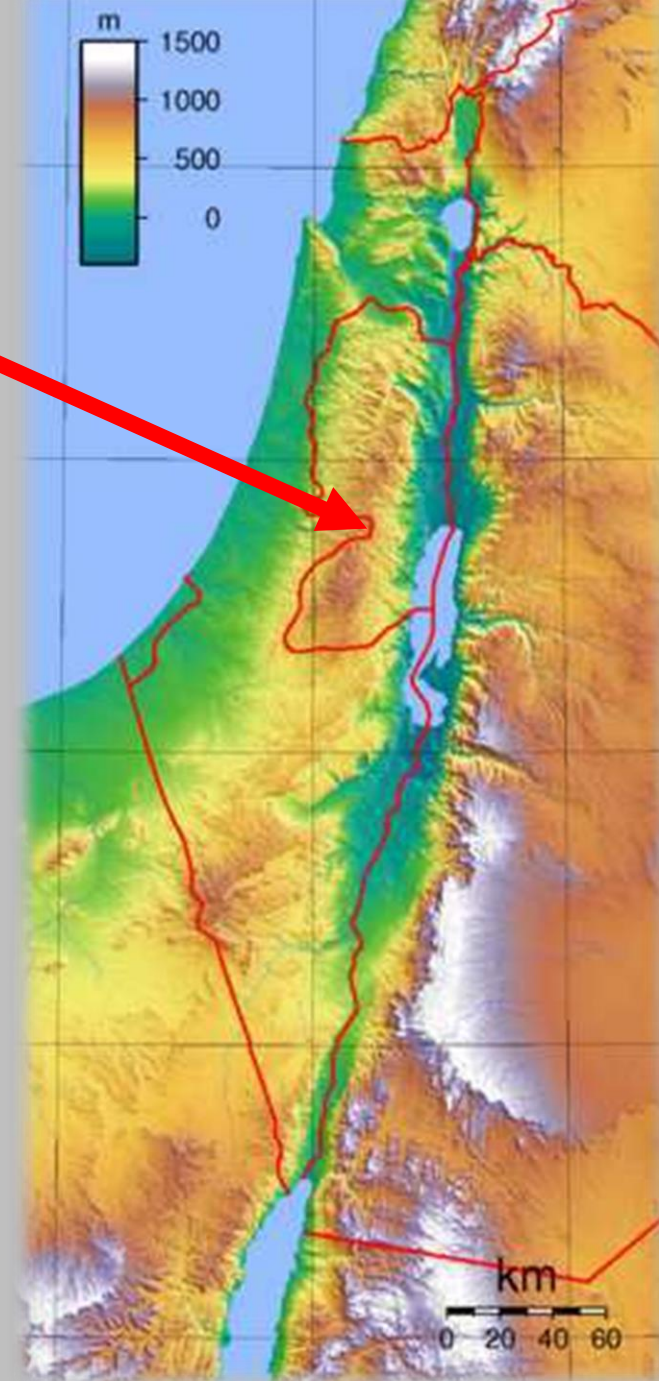
Der „hohe Berg Israels“:

Hes 17,23; 20,40



Matthias Hempel

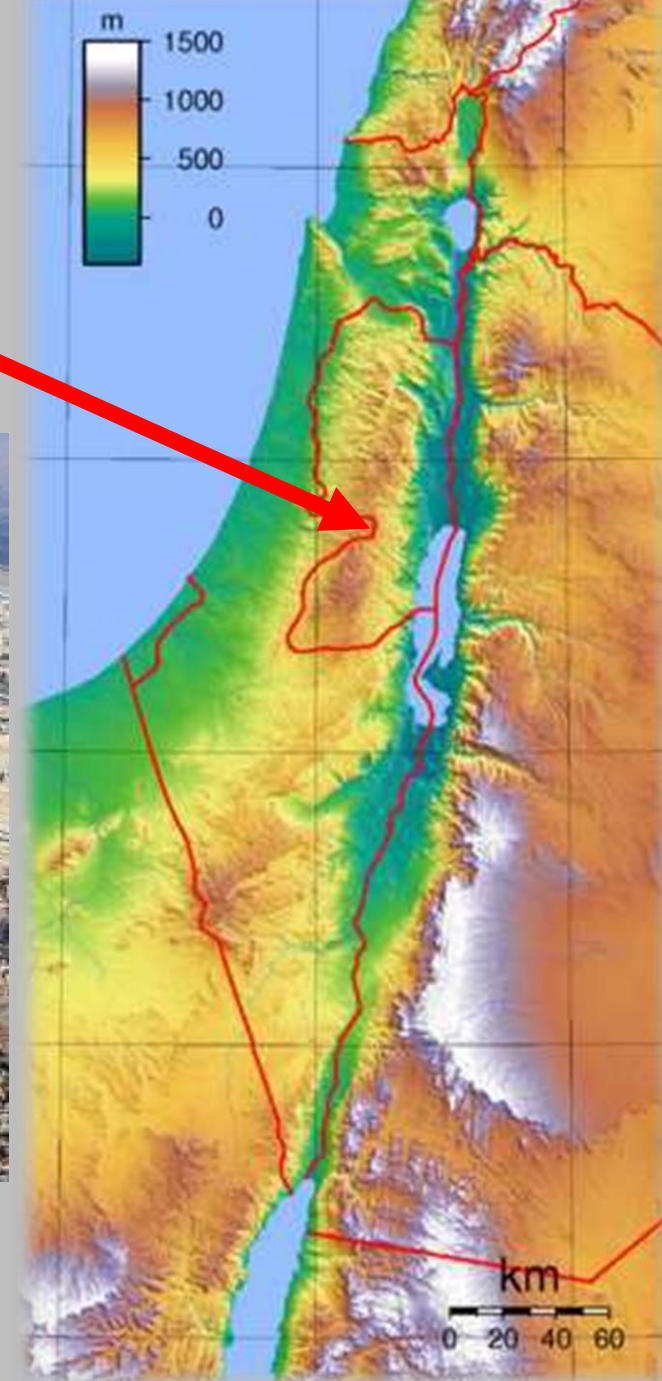
Godot13 CC-BY-SA 3.0
nicht portiert



Der Ölberg



Andrew Shiva CC-BY-SA 4.0



FB

Golgotha: Nordwesthügel



Andrew Shiva CC-BY-SA 4.0

FB

Golgotha: Nordwesthügel



Israeli Police CC-BY-SA 3.0

Zion I, Zion II, Golgatha, Ölberg



Zion I, Zion II, Golgatha, Ölberg



Golgatha



Holyland Corp. Jerusalem / RL

Nordhügel, Bethesda



Tal Hinnom



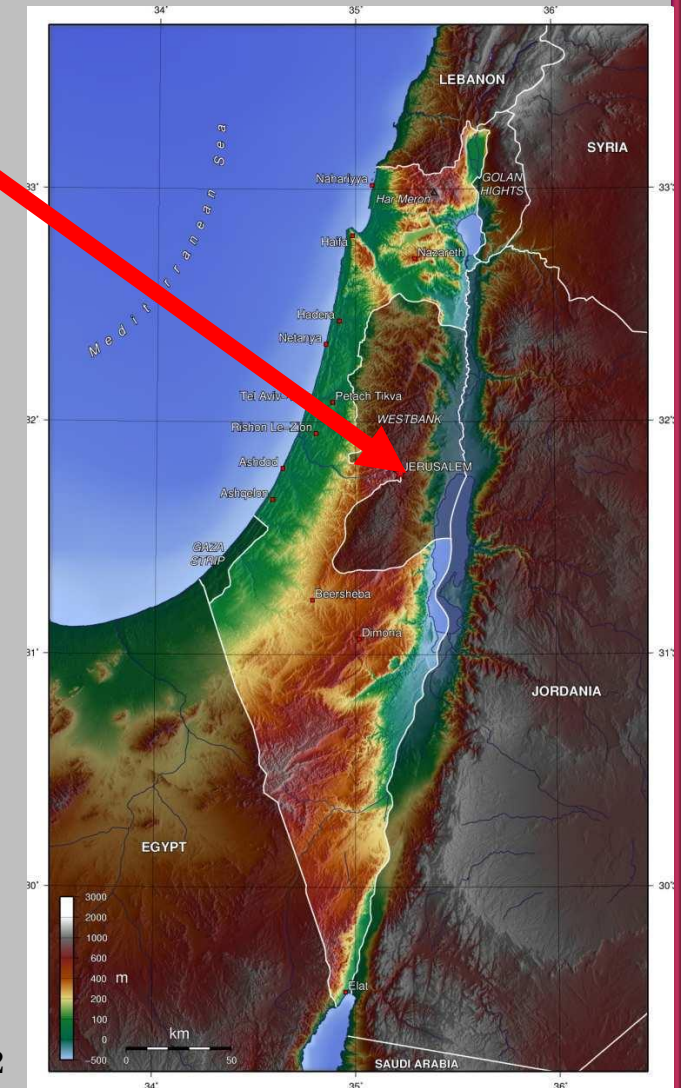
Abraham Graicer CC-BY-SA 3.0

Tal Hinnom



Die Berge Israels: das Kernland

- **Sichem:** Bund mit Abraham, Bundesbestätigung v. Josua, Josephs Grab, Königstadt der 10 Stämme
- **Tirza, Samaria:** Königsstädte der 10 Stämme
- **Garizim:** Segen über Israel
- **Ebal:** Fluch über Israel, Altar Josuas
- **Shilo:** Standort der Stiftshütte
- **Bethel:** Verheissungsort für Abraham und Jakob
- **Baal Hazor:** Abrahams Überblick über das ganze Land
- **Gibeon-Saul:** Königsstadt Israels unter Saul
- **Ost-Jerusalem:** Hauptstadt und Tempelberg Zion / Morijah
- **Ölberg:** Himmelfahrt u. Wiederkunft des Messias
- **Hebron:** Wohnort Abrahams, Königssitz v. David
- **Bethlehem:** Geburtsort des Messias



Das Hermon-Gebirge (2814 m ü.M.)



FB

Das Hermon-Gebirge



Der Hermon und das Plateau der Golanhöhen



Die Schefela

Das Tiefland westlich der
Berge von Judäa:

5Mo 1,7; Jos 9,1; 10,40;

11,16.16; 12,8; 15,33; Rich 1,9;

1Kön 10,27; 1Chron 27,28;

2Chron 1,15; 9,27; 26,10;

28,18; Jes 32,19; Jer 17,26;

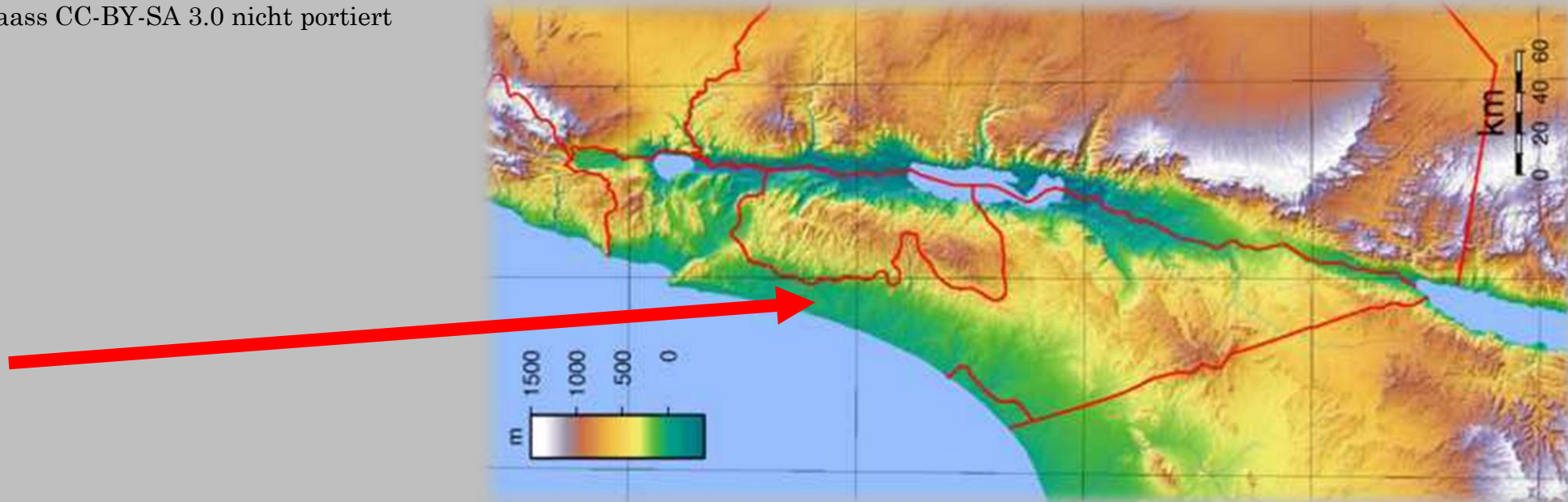
32,44; 33,13; Ob 1,19; Sach 7,7



Sharon-Ebene



Oriaaass CC-BY-SA 3.0 nicht portiert



Das Jordantal



Die Arava

5Mo 1,7; 2,8; 3,17; 4,49; Jos 3,16; 4,13; 2Kön 14,25; Jes 51,1; 40,3 etc.



EvgeniT CC-BY-SA 2.5

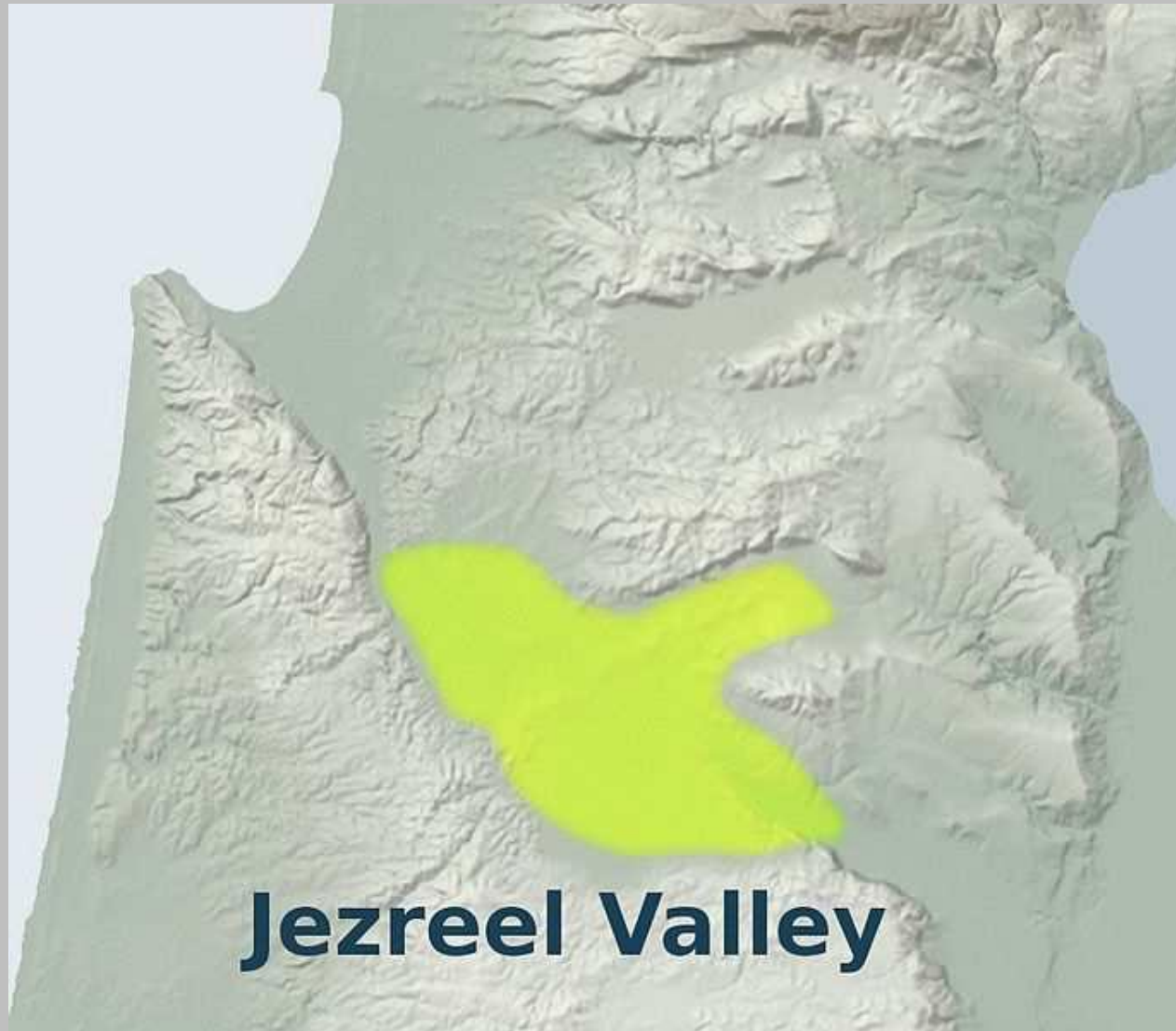


NASA



FB

Die Ebene Jesreel (Harmagedon)



Jesreel;
Jos 17,16;
Rich 6,33;
1Sam 29,11;
Hos 1,4.5;
2,2.24 etc.

Megiddo:
Jos 12,21;
Rich 1,27;
1Kön 9,15;
Sach 12,11

Harmagedon:
Off 16,16

Die Ebene Jesreel (Harmagedon)



Eyalasaf CC-BY-SA 4.0

Jesreel;
Jos 17,16;
Rich 6,33;
1Sam 29,11;
Hos 1,4.5;
2,2.24 etc.

Megiddo:
Jos 12,21;
Rich 1,27;
1Kön 9,15;
Sach 12,11

Harmagedon:
Off 16,16

Tel Megiddo (Harmagedon)



Jesreel;
Jos 17,16;
Rich 6,33;
1Sam 29,11;
Hos 1,4.5;
2,2.24 etc.

Megiddo:
Jos 12,21;
Rich 1,27;
1Kön 9,15;
Sach 12,11

Nazareth und Mount Precipice



Lukas 4,29

Jesreel;
Jos 17,16;
Rich 6,33;
1Sam 29,11;
Hos 1,4.5;
2,2.24 etc.

Megiddo:
Jos 12,21;
Rich 1,27;
1Kön 9,15;
Sach 12,11

RL

Harmagedon:
Off 16,16

Mount Precipice



Lukas 4,29

Jesreel;
Jos 17,16;
Rich 6,33;
1Sam 29,11;
Hos 1,4.5;
2,2.24 etc.

Megiddo:
Jos 12,21;
Rich 1,27;
1Kön 9,15;
Sach 12,11

RL

Harmagedon:
Off 16,16

Mount Precipice und Harmagedon



Lukas 4,29

Jesreel;
Jos 17,16;
Rich 6,33;
1Sam 29,11;
Hos 1,4.5;
2,2.24 etc.

Megiddo:
Jos 12,21;
Rich 1,27;
1Kön 9,15;
Sach 12,11

RL

Harmagedon:
Off 16,16

Bildquellen und Lizenzen

GNU 1.2 or later

- Genaue Information zur Lizenz GNU FDL :

http://en.wikipedia.org/wiki/Wikipedia:Text_of_the_GNU_Free_Documentation_License

CCA

- Genaue Information zur Lizenz Creative Commons :

http://en.wikipedia.org/wiki/Creative_Commons

- FB = Freies Bild (public domain)
- RL = Roger Liebi

- Matthias Hempel → Matthias Hempel, Kultur- und Begegnungszentrum DE-Reichenbach
- Tempel Model: John Schmidt, USA, used by permission

- Bibelzitate: Elberfelder 1905 (leicht rev. von RL)